

土地建物查詢資料

新北市新莊區壽山段 0658-0000地號

資料查詢時間：民國112年01月09日11時08分

頁次：1

***** 土地標示部 *****

登記日期：民國106年10月28日
地目：墓
使用分區：(空白)
民國112年01月
地上建物建號：(空白)
其他登記事項：重測前：十八份坑段十八份坑小段0001-0013地號

登記原因：地籍圖重測
面積：*****352.35平方公尺
使用地類別：(空白)
公告土地現值：****6,500元/平方公尺
等則：30

***** 土地所有權部 *****

(0001)登記次序：0003
登記日期：民國100年01月19日
原因發生日期：民國099年12月25日
所有權人：新北市
統一編號：0006500000
住址：(空白)
管理者：新北市政府殯葬管理處
統一編號：01880566
住址：新北市板橋區中正路601號
權利範圍：全部 *****1分之1*****
權狀字號：---(空白)字第-----號
當期申報地價：111年01月****1,200.0元/平方公尺
前次移轉現值或原規定地價：
066年10月 *****26.2元/平方公尺
歷次取得權利範圍：全部*****1分之1*****
其他登記事項：申請免繕發權利書狀：辦理公有土地權利登記
< 資料顯示完畢 >

登記原因：接管

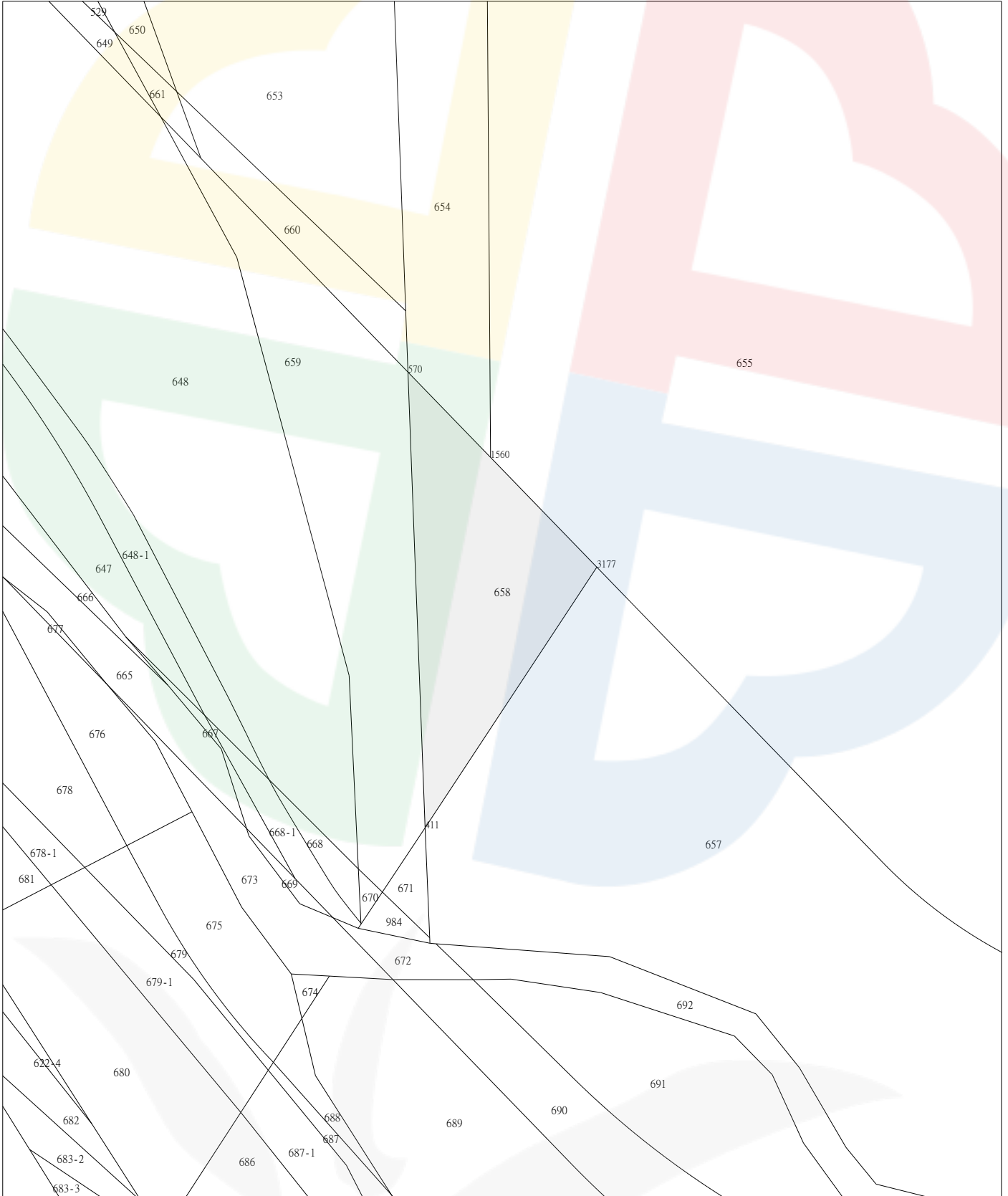
列印人員：顏毓佑
收件號：112YB000059
查驗號碼：112YB000059REG5C31A1F8254443D1829CA1873CB4B
本查詢資料結果之處理及利用應依個人資料保護法相關規定辦理。

新北市新莊區地籍圖查詢資料

資料查詢時間：民國112年01月09日13時28分 收件號：112YB000066
土地坐落：新北市新莊區壽山段658地號共1筆



列印人員：顏毓佑



比例尺：1/500

查驗碼：112YB000066PIC1B8C7778ADBC34175BC850278EF77



土地建物查詢資料

新北市新莊區壽山段 0654-0000地號

資料查詢時間：民國112年01月09日11時16分

頁次：1

***** 土地標示部 *****

登記日期：民國106年10月28日
地目：墓
使用分區：(空白)
民國112年01月
地上建物建號：(空白)
其他登記事項：重測前：十八份坑段十八份坑小段0001-0043地號

登記原因：地籍圖重測
面積：****7,983.70平方公尺
使用地類別：(空白)
公告土地現值：****5,900元/平方公尺
等則：30

***** 土地所有權部 *****

(0001) 登記次序：0003
登記日期：民國100年01月19日
原因發生日期：民國099年12月25日
所有權人：新北市
統一編號：0006500000
住址：(空白)
管理者：新北市政府殯葬管理處
統一編號：01880566
住址：新北市板橋區中正路601號
權利範圍：全部 *****1分之1*****
權狀字號：---(空白)字第-----號
當期申報地價：111年01月****1,100.0元/平方公尺
前次移轉現值或原規定地價：
059年08月 *****44.7元/平方公尺
歷次取得權利範圍：**10000000分之6457784***
059年08月 *****38.0元/平方公尺
歷次取得權利範圍：**10000000分之242290****
066年10月 *****24.8元/平方公尺
歷次取得權利範圍：**10000000分之3281156***
066年10月 *****21.2元/平方公尺
歷次取得權利範圍：**10000000分之18770*****
其他登記事項：申請免繕發權利書狀：辦理公有土地權利登記
< 資料顯示完畢 >

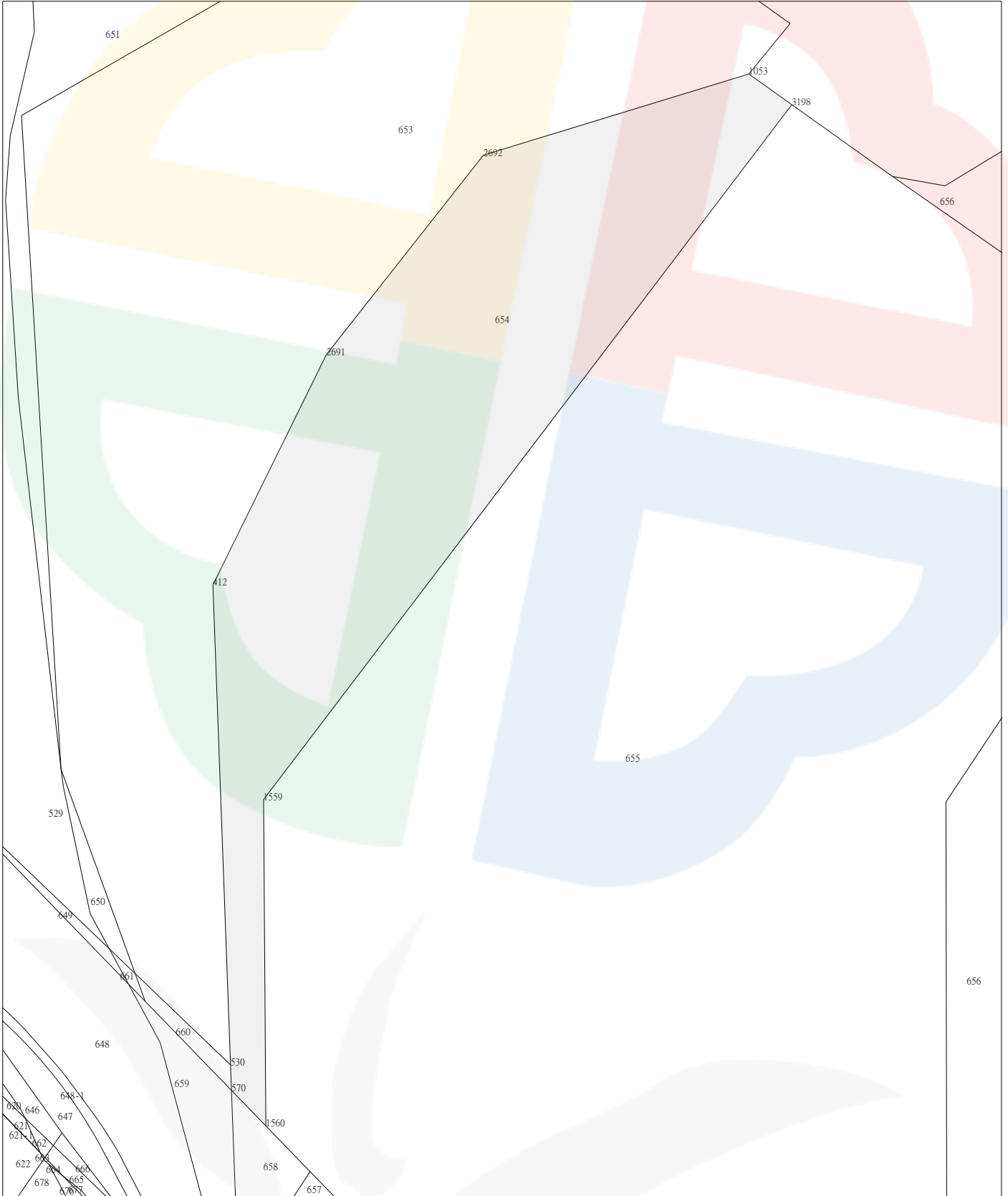
列印人員：顏毓佑
收件號：112YB000061
查驗號碼：112YB000061REGB7B626E75D494859977C69DDC2B46
本查詢資料結果之處理及利用應依個人資料保護法相關規定辦理。

新北市新莊區地籍圖查詢資料

資料查詢時間：民國112年01月09日13時32分 收件號：112YB000068
土地坐落：新北市新莊區壽山段654地號共1筆



列印人員：顏毓佑



比例尺：1/1200

原比例尺：1/500

查驗碼：112YB000068PIC1CD859026D3ED466FBF6CFC403C60



土地建物查詢資料

新北市新莊區壽山段 0656-0000地號

資料查詢時間：民國112年01月09日11時16分

頁次：1

土地標示部

登記日期：民國107年09月14日

登記原因：逕為分割

地目：墓

等則：30

面積：***15,394.52平方公尺

使用分區：(空白)

使用地類別：(空白)

民國112年01月 公告土地現值：****5,900元/平方公尺

地上建物建號：(空白)

其他登記事項：重測前：十八份坑段十八份坑小段0001-0044地號

因分割增加地號：0656-0001、0656-0002地號

土地所有權部

(0001) 登記次序：0003

登記日期：民國100年01月19日

登記原因：接管

原因發生日期：民國099年12月25日

所有權人：新北市

統一編號：0006500000

住址：(空白)

管理者：新北市政府殯葬管理處

統一編號：01880566

住址：新北市板橋區中正路601號

權利範圍：全部 *****1分之1*****

權狀字號：---(空白)字第-----號

當期申報地價：111年01月****1,100.0元/平方公尺

前次移轉現值或原規定地價：

059年08月 *****44.3元/平方公尺

歷次取得權利範圍：**10000000分之6457784***

059年08月 *****37.7元/平方公尺

歷次取得權利範圍：**10000000分之242290****

066年10月 *****24.6元/平方公尺

歷次取得權利範圍：**10000000分之3281156***

066年10月 *****20.9元/平方公尺

歷次取得權利範圍：**10000000分之18770*****

其他登記事項：申請免繕發權利書狀：辦理公有土地權利登記
(資料顯示完畢)

列印人員：顏毓佑

收件號：112YB000062

查驗號碼：112YB000062REG1504F21603F449A1B262FEC86DE9E

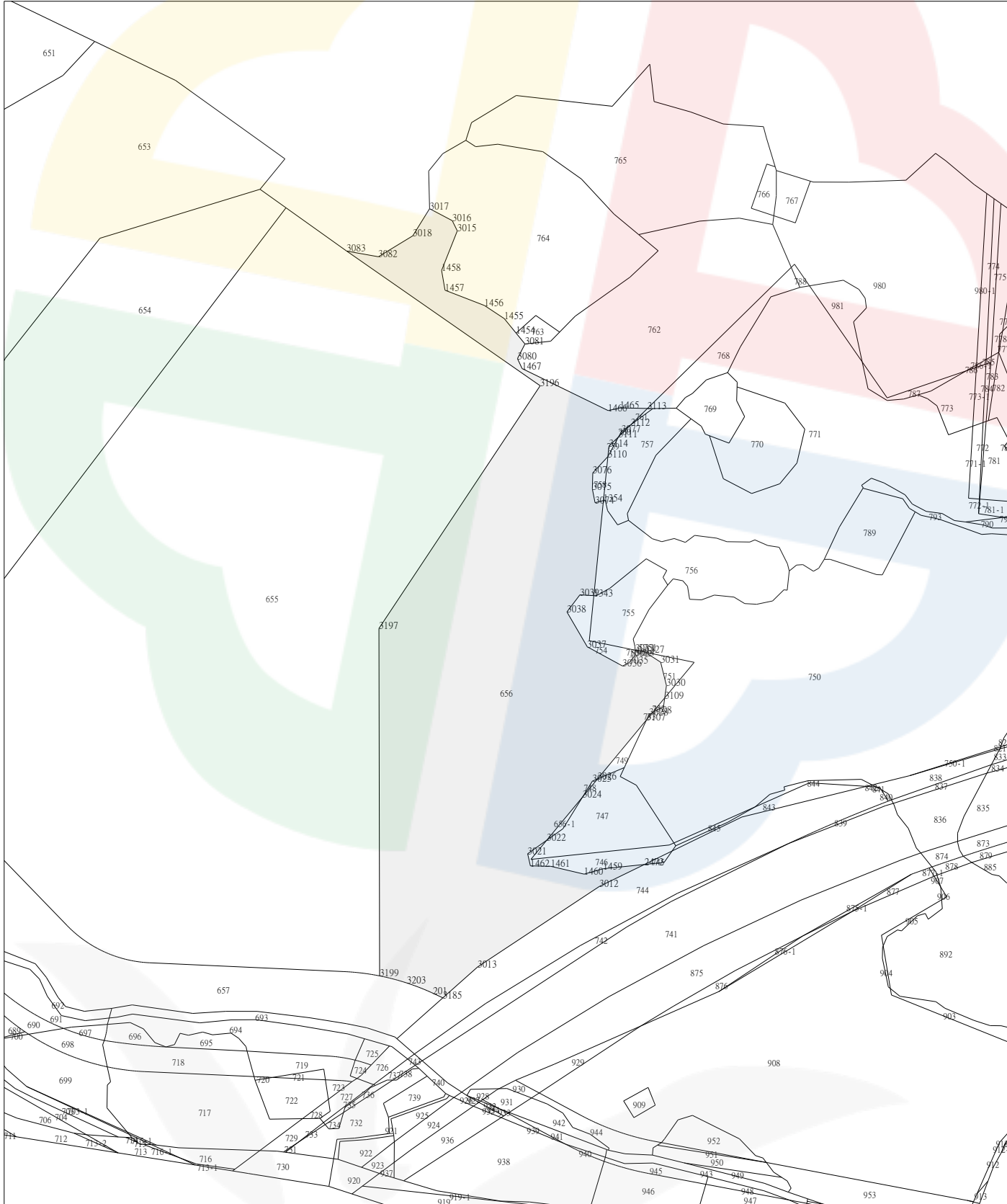
本查詢資料結果之處理及利用應依個人資料保護法相關規定辦理。

新北市新莊區地籍圖查詢資料

資料查詢時間：民國112年01月09日13時33分 收件號：112YB000069
土地坐落：新北市新莊區壽山段656地號共1筆



列印人員：顏毓佑



比例尺：1/2000

原比例尺：1/500

查驗碼：112YB000069PIC1BF89FB36CC5C4958A91842477759



界址坐標表

謄本收件：112年01月09日13時33分 YB字第000069號

地號	點號	橫坐標 (X)	縱坐標 (Y)	地號	點號	橫坐標 (X)	縱坐標 (Y)
656	201	291849.572	2769303.147	656	3114	291914.177	2769503.957
656	3185	291853.192	2769301.471	656	3111	291917.753	2769507.463
656	3013	291865.946	2769312.805	656	3077	291918.817	2769509.425
656	3012	291910.654	2769342.357	656	3112	291922.205	2769511.828
656	2472	291927.228	2769350.430	656	3113	291928.333	2769517.836
656	1459	291912.054	2769348.864	656	1465	291918.295	2769518.045
656	1460	291905.059	2769346.885	656	1466	291913.879	2769517.057
656	1461	291892.869	2769349.750	656	1467	291882.298	2769532.474
656	1462	291885.334	2769349.927	656	3080	291880.590	2769536.138
656	3021	291884.331	2769354.366	656	3081	291883.344	2769541.502
656	3022	291891.332	2769359.322	656	1454	291880.088	2769545.491
656	3024	291904.508	2769375.211	656	1455	291875.739	2769550.820
656	3025	291908.114	2769381.038	656	1456	291868.476	2769555.631
656	3026	291910.002	2769381.837	656	1457	291853.986	2769561.239
656	3107	291928.002	2769403.545	656	1458	291852.727	2769568.507
656	3028	291928.914	2769405.503	656	3015	291858.494	2769583.019
656	3108	291930.223	2769406.223	656	3016	291856.644	2769586.775
656	3109	291934.666	2769411.581	656	3017	291848.314	2769591.171
656	3030	291935.298	2769416.117	656	3018	291842.140	2769581.205
656	3031	291933.174	2769424.683	656	3082	291829.513	2769573.528
656	1327	291927.518	2769428.335	656	3083	291817.865	2769575.608
656	5751	291924.881	2769428.877	656	3196	291888.930	2769526.169
656	3033	291923.800	2769428.868	656	3197	291829.712	2769437.076
656	3034	291923.873	2769427.226	656	3199	291829.960	2769309.529
656	3035	291921.616	2769424.526	656	3203	291839.956	2769306.921
656	3036	291919.193	2769423.283				
656	3037	291906.224	2769430.341				
656	3038	291898.752	2769443.133				
656	3039	291903.516	2769449.421				
656	1343	291908.635	2769449.113				
656	1354	291912.164	2769484.033				
656	3074	291909.079	2769483.247				
656	3075	291908.087	2769488.288				
656	3076	291908.250	2769494.181				
656	3110	291913.793	2769500.161				



土地建物查詢資料

新北市新莊區壽山段 0744-0000地號

資料查詢時間：民國112年01月09日11時11分

頁次：1

土地標示部

登記日期：民國106年10月28日

登記原因：地籍圖重測

地目：墓

等則：--

面積：****2,592.32平方公尺

使用分區：(空白)

使用地類別：(空白)

民國112年01月 公告土地現值：****7,250元/平方公尺

地上建物建號：(空白)

其他登記事項：重測前：十八份坑段十八份坑小段0001-0029地號

土地所有權部

(0001) 登記次序：0003

登記日期：民國100年01月19日

登記原因：接管

原因發生日期：民國099年12月25日

所有權人：新北市

統一編號：0006500000

住址：(空白)

管理者：新北市政府殯葬管理處

統一編號：01880566

住址：新北市板橋區中正路601號

權利範圍：全部 *****1分之1*****

權狀字號：---(空白)字第-----號

當期申報地價：111年01月****1,362.0元/平方公尺

前次移轉現值或原規定地價：

059年08月 *****46.2元/平方公尺

歷次取得權利範圍：全部 *****1分之1*****

其他登記事項：申請免繕發權利書狀：辦理公有土地權利登記
< 資料顯示完畢 >

列印人員：顏毓佑

收件號：112YB000060

查驗號碼：112YB000060REG8F04794A26164806B95AA9922D89F

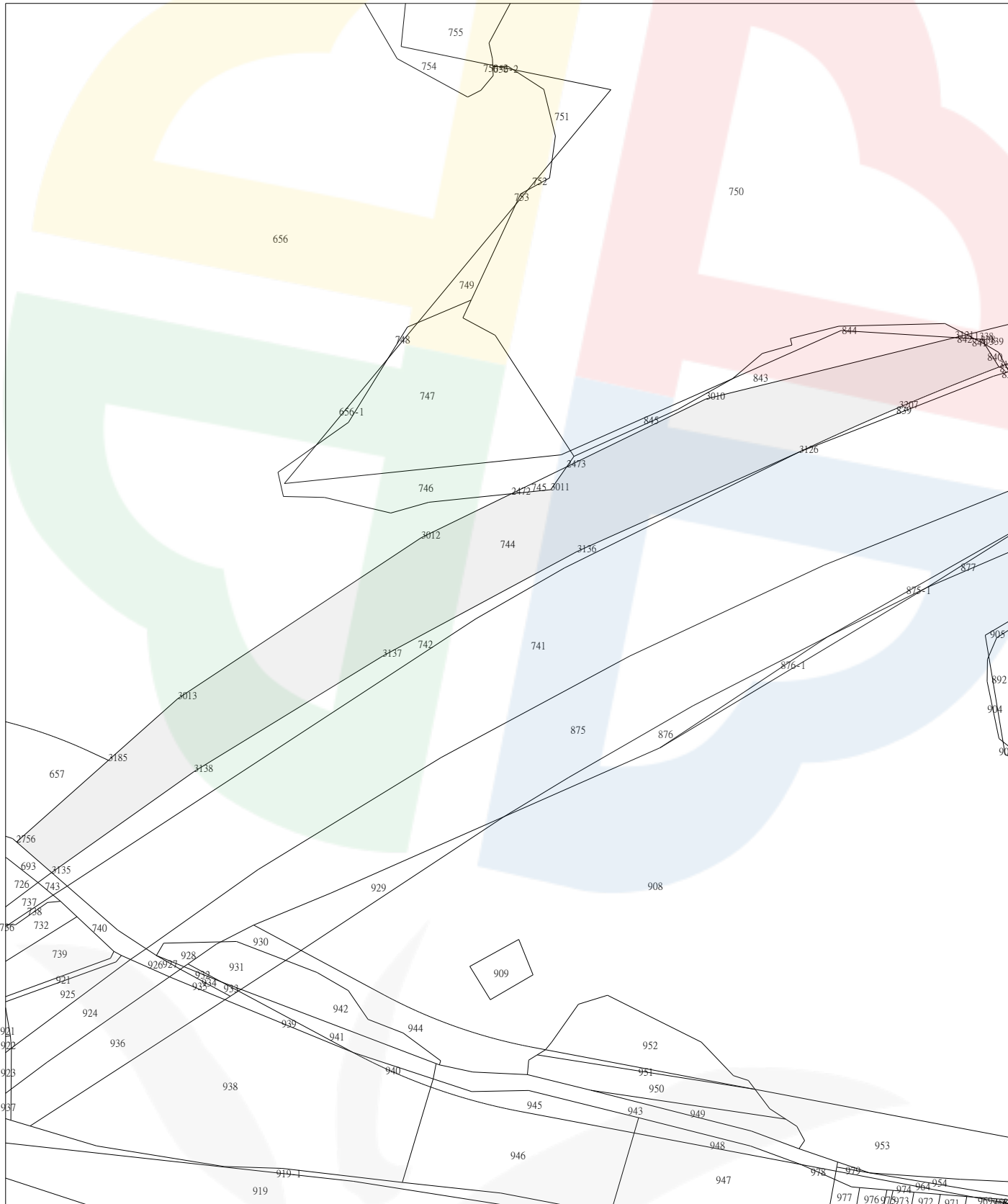
本查詢資料結果之處理及利用應依個人資料保護法相關規定辦理。

新北市新莊區地籍圖查詢資料

資料查詢時間：民國112年01月09日13時31分 收件號：112YB000067
土地坐落：新北市新莊區壽山段744地號共1筆



列印人員：顏毓佑



比例尺：1/1000

原比例尺：1/500

查驗碼：112YB000067PIC1349D119A9F8745A48B54DD61AFF0



